

MANUALE di ISTRUZIONI

per la presentazione dell'istanza di partecipazione al
**BANDO PER LA CONCESSIONE DI CONTRIBUTI AI COMUNI
PER LA RIQUALIFICAZIONE DEGLI SPAZI PUBBLICI
DEI TERRITORI INTERNI PERIFERICI**

(Legge Regionale n. 38 del 31/12/2021 - DGR n. 1131 del 12/09/2022)

ASSISTENZA PER LA COMPILAZIONE

Assistenza relativa al Bando (amministrativa e tecnica)

Responsabile procedimento: Marica Tritarelli - Tel. 071.806.3779
e-mail: marica.tritarelli@regione.marche.it


Referente amministrativo: Alessandro Zeponi - Tel. 071.806.7349
e-mail: alessandro.zeponi@regione.marche.it

Referente tecnico: Simona Galiè - Tel. 071.806.7469
e-mail: simona.galie@regione.marche.it

Supporto tecnico ProceDiMarche (dal lunedì al venerdì dalle ore 9 alle 12)

Tel. 071.925.7814 - e-mail: procedimarche@regione.marche.it

L'istanza di partecipazione al bando in oggetto va presentata dal legale rappresentante del Comune interessato (nella persona del Sindaco o altro soggetto delegato) esclusivamente tramite il portale regionale "ProcediMarche". È possibile accedere a tale portale collegandosi all'indirizzo web: <http://procedimenti.regione.marche.it> o per il tramite del link di rimando, allo specifico procedimento in "ProcediMarche", contenuto nella pagina di presentazione del bando presente nella sezione relativa ai Territori interni del portale regionale, raggiungibile attraverso l'indirizzo web: <https://www.regione.marche.it/Regione-Utile/Ambiente/Territori-interni#Bando-2022>



Ambiente





Territori interni

Presentazione Bando 2022

La Regione Marche concede contributi ai Comuni dei territori interni per la riqualificazione degli spazi pubblici. Le risorse disponibili ammontano a 2,5 milioni di Euro.


I criteri di ripartizione delle risorse sono stati approvati con DGR n. 1131 del 12/09/2022 ([Delibera - Criteri](#)).

Il Bando rivolto ai Comuni dei territori interni è stato approvato con Decreto del dirigente del Settore Territori interni, parchi e rete ecologica regionale:

-  Decreto n. 179/TTER del 22/11/2022
-  Allegato 1 "Bando"
-  Allegato 2 "Modalità di partecipazione"
-  Allegato 3 "Atto di delega"

Modalità di partecipazione


L'istanza va inoltrata dal legale rappresentante legale del Comune esclusivamente tramite il portale regionale "ProcediMarche" collegandosi al seguente indirizzo web:

<https://procedimenti.regione.marche.it/Pratiche/Avvia/13839> 

Nome procedimento: "[Concessione contributi ai Comuni dei territori interni per la riqualificazione di spazi pubblici](#)".

Verrà richiesto di compilare le Sezioni e i Campi elencati nell'allegato 2 del Bando "Modalità di partecipazione" e di allegare obbligatoriamente i due documenti richiesti: "Planimetria" e "Descrizione intervento".

La domanda può essere presentata da una persona delegata dal rappresentante legale del Comune allegando il modulo "Atto di delega" di cui all'allegato 3.

Scarica il  [Manuale per la compilazione dell'istanza](#).

Si riportano di seguito le indicazioni relative ad entrambe le procedure di accesso al portale regionale "ProcediMarche":

Cliccando sullo specifico link di rimando, come evidenziato nell'immagine precedente, si viene indirizzati alla pagina "Cohesion" di autenticazione.


Per l'accesso al portale e per la presentazione dell'istanza di partecipazione al bando in oggetto si deve essere in possesso di un'identità digitale (credenziali Cohesion, Carta Nazionale dei Servizi, Carta d'Identità Elettronica o SPID).

È necessario scegliere la modalità di autenticazione per poter procedere, come mostrato nell'immagine seguente:



Si mostrano nel seguito i passaggi relativi all'accesso tramite SPID. Per ottenere le credenziali SPID è necessario rivolgersi ad uno dei gestori di identità digitale abilitati da AgID.

Si procede scegliendo il proprio Identity Provider nell'elenco proposto dal sistema, a titolo di esempio nelle immagini seguenti sono riportati i passaggi relativi a Poste Italiane/Poste ID:



Si prosegue inserendo manualmente le proprie credenziali di accesso (nome utente e password) oppure inquadrando, dall'App PosteID, il QR Code ed autorizzando l'accesso dalla stessa App a mezzo del proprio codice PosteID:



Richiesta di accesso SPID 2 da
Regione Marche SP

NOME UTENTE
inserisci e-mail

PASSWORD
inserisci password

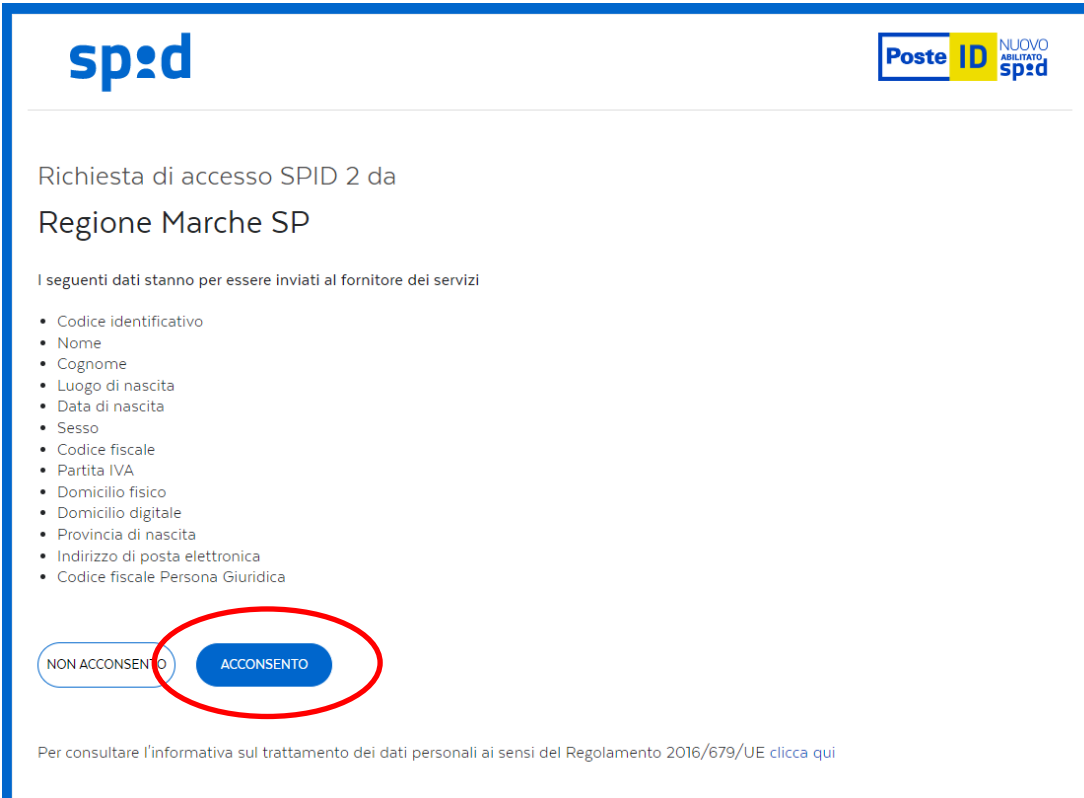
Hai dimenticato il nome utente o la password?

ANNULLA  ENTRA CON SPID

Accedi più rapidamente.
Inquadra il QR Code con l'App PosteID.
Il codice è valido per 106 secondi

Non hai ancora SPID? [Registrati](#)


Cliccando su “Acconsento” si trasmettono al fornitore di servizi (Regione Marche) tutti i dati mostrati nell'immagine seguente:



Richiesta di accesso SPID 2 da
Regione Marche SP

I seguenti dati stanno per essere inviati al fornitore dei servizi

- Codice identificativo
- Nome
- Cognome
- Luogo di nascita
- Data di nascita
- Sesso
- Codice fiscale
- Partita IVA
- Domicilio fisico
- Domicilio digitale
- Provincia di nascita
- Indirizzo di posta elettronica
- Codice fiscale Persona Giuridica

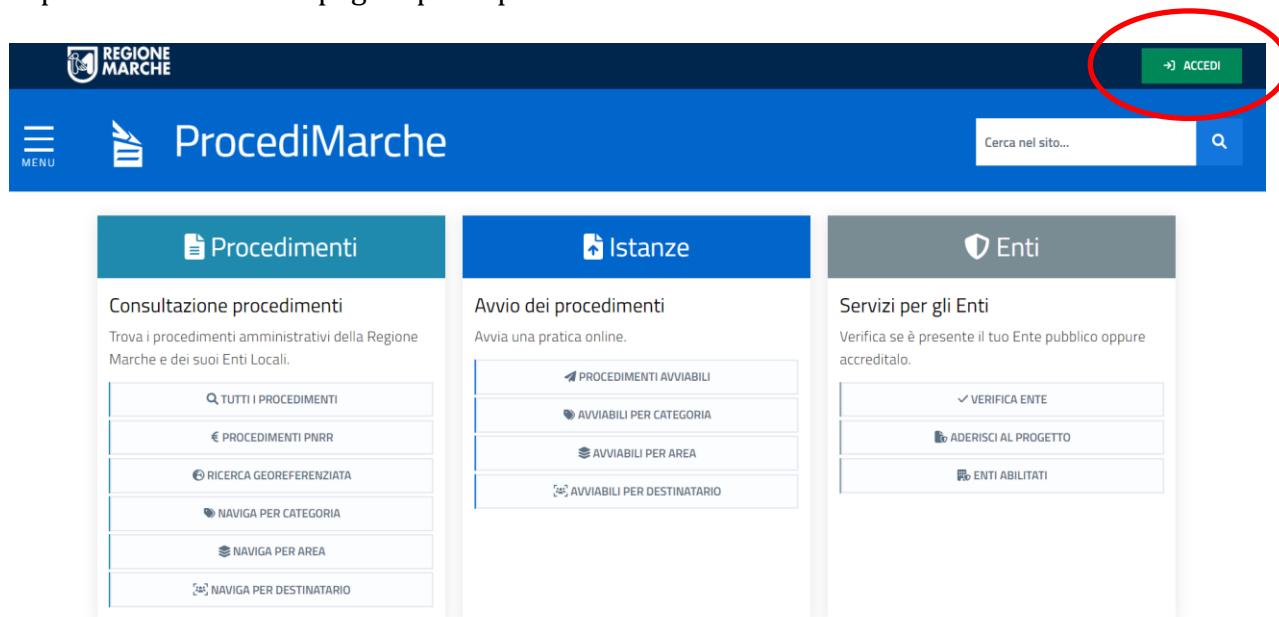
NON ACCONSENTO  ACCONSENTO

Per consultare l'informativa sul trattamento dei dati personali ai sensi del Regolamento 2016/679/UE [clicca qui](#)

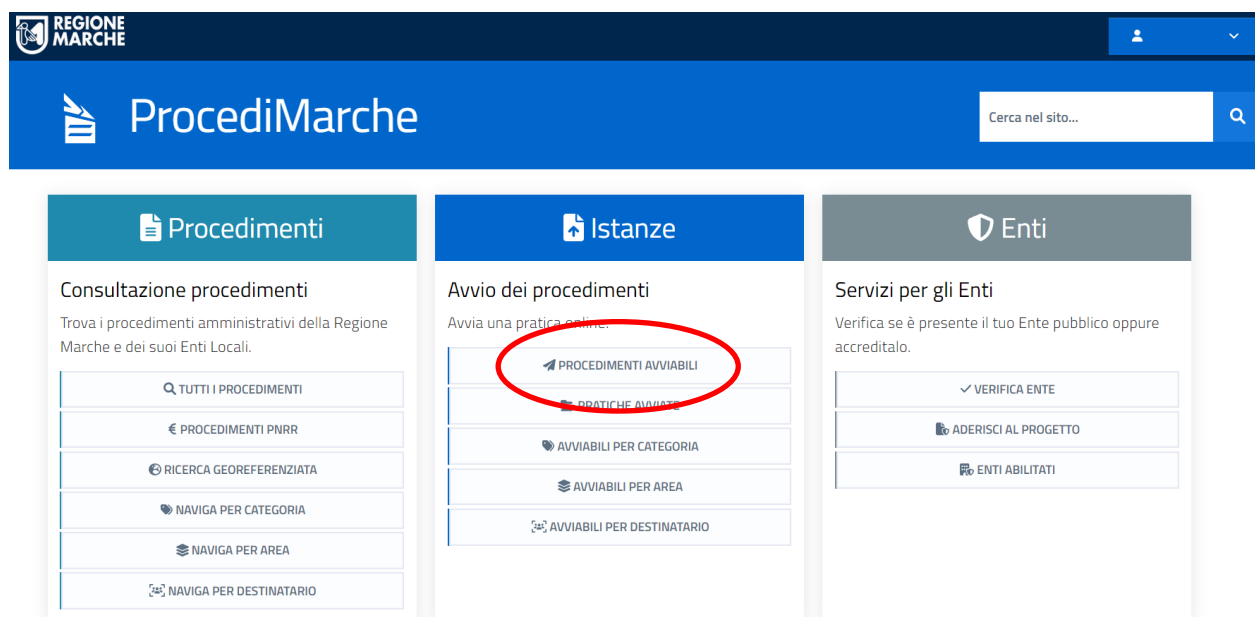
In particolare, i dati relativi a Nome, Cognome e Codice fiscale verranno acquisiti in automatico in fase di avvio della pratica in “ProcediMarche”.

Procedere quindi come da indicazioni contenute a pag. 7 “Avvio pratica”.

In alternativa rispetto all’accesso diretto attraverso il link di rimando presente nella sezione relativa ai Territori interni del portale regionale (come sopra descritto), è possibile presentare istanza accedendo al portale “ProcediMarche” e cliccando su “Accedi” nell’angolo superiore destro della pagina principale:



A seguito dell’accesso a mezzo SPID, come già descritto in precedenza, cliccare su “PROCEDIMENTI AVVIABILI” nella sezione “Istanze” della pagina principale:



Per ricercare il procedimento relativo al bando in oggetto:

1. Digitare nel campo “Cerca per Nome/Descrizione”: **Concessione contributi ai Comuni dei territori interni per la riqualificazione di spazi pubblici**
2. Cliccare su “CERCA” o premere il tasto “Invio” sulla tastiera

Individuato il procedimento di interesse, cliccando su “**DETTAGLI**” è possibile prendere visione dei dati generali relativi allo stesso (descrizione, struttura competente, responsabile del procedimento, referenti ecc.); cliccando su “**AVVIA**” si procede con la predisposizione dell’istanza di partecipazione al bando, compilando i campi della pagina “Avvio pratica” come rappresentati nel seguito.

L’istanza è suddivisa in sezioni: ANAGRAFICA, ISTANZA, DICHIARAZIONI, IMPEGNI, INTERVENTO, CRITERI DI SELEZIONE e PIANO FINANZIARIO.

I campi contrassegnati con l’asterisco (*) sono obbligatori.

ProcediMarche Cerca nel s

Home / [Tipologie procedimento](#) / [Dettagli](#) / [Avvio pratica](#)

Avvio pratica

Concessione contributi ai Comuni dei territori interni per la riqualificazione di spazi pubblici

Compila i campi

SEZIONE ANAGRAFICA

Il/La sottoscritto/a

Nato a *

Nato il *

C.F.

Residente nel Comune di *

Prov. di *	_____
Indirizzo *	_____
In qualità di legale rappresentante del	
Comune di *	-- Seleziona una provincia --
In quanto i *	<input type="radio"/> Sindaco <input type="radio"/> Persona delegata
Indirizzo della sede legale del Comune *	_____
C.F. (del Comune) *	_____
PEC (del Comune) *	_____
Telefono (del Comune) *	_____
E-mail (del Comune) *	_____



All'istanza va allegato l'Atto di delega (Allegato 3), disponibile nella sezione "Modulistica", nel caso di compilazione della stessa da parte di persona delegata dal rappresentante legale del Comune.

SEZIONE ISTANZA

PRESENTA

istanza di partecipazione al Bando per l'assegnazione di "Contributi ai Comuni per la riqualificazione degli spazi pubblici dei territori interni periferici - CNI/22", Annualità 2023

SEZIONE DICHIARAZIONI

Dichiara

al fine di presentare l'istanza, ai sensi degli articoli 46 e 47 del D.P.R. 28 dicembre 2000 n. 445, sotto la propria responsabilità ed avendone piena conoscenza, consapevole delle responsabilità penali derivanti dal rilascio di dichiarazioni mendaci, di formazione o uso di atti falsi, e della decadenza dai benefici concessi sulla base di una dichiarazione non veritiera, richiamate dagli articoli 75 e 76 del medesimo Decreto, in osservanza di quanto stabilito nel Bando, quanto segue:

Costo complessivo dell'intervento (minimo € 925.925,92) *	€ _____
Di cui % quota di cofinanziamento a carico del Comune (minimo 10%) *	_____
Pari a (minimo € 92.592,59) *	€ _____

Fonte del cofinanziamento a carico del Comune *

- fondi propri
- risorse private che verranno rese disponibili entro 90 giorni dall'esito del bando
- parzialmente da fondi propri e per la parte restante da risorse private che verranno rese disponibili entro 90 giorni dall'esito del bando

La richiesta si riferisce a opere pubbliche conformi agli strumenti di pianificazione territoriale e urbanistica vigenti *

- sì

Estremi degli atti di riferimento approvati e vigenti *

L'intervento è coerente con la finalità indicata nell'art. 5 e le tipologie elencate nell'art. 5.1 del Bando *

- sì

L'area e/o l'immobile oggetto di intervento risultano, al momento della presentazione della richiesta di finanziamento, nella piena disponibilità del soggetto richiedente (proprietà) *

- sì

Il progetto presentato non ha beneficiato di altre misure comunitarie, nazionali e regionali aventi le medesime finalità *

- sì

Viene rispettata la normativa comunitaria, nazionale e regionale in materia di ambiente, sicurezza e appalti pubblici *

- sì

SEZIONE IMPEGNI

In caso di ammissione al beneficio,

si impegna a mettere a disposizione della Regione Marche, al fine di bandire il concorso di cui all'art. 9 del Bando, i seguenti documenti ed elaborati tecnici necessari per agevolare la progettazione e la partecipazione allo stesso:

Documento Preliminare alla
Progettazione - DPP redatto ai
sensi dell'art. 15 del DPR
207/2010; *

sì

Documentazione
fotografica/video (compreso
aerofotogrammetrico area)
attestante lo stato attuale dei
luoghi *

sì

Planimetria di ubicazione che
dia contezza dell'inserimento
dell'intervento nel contesto *

sì

Descrizione delle
caratteristiche storiche,
ambientali e urbanistiche e dei
vincoli gravanti sull'area
oggetto di intervento *

sì

Estratti dei vincoli
paesaggistico-ambientali
idrogeologici, forestali, ecc. *

sì

Stralcio dello strumento
urbanistico generale o
attuativo vigente e relativa
normativa, con indicazione del
perimetro indicativo di
intervento progettuale e con
indicazione dei volumi e delle
dotazioni standard *

sì

Relazione geologica (se
disponibile) *

sì

Estratto di mappa catastale e
visure *

sì

Reti infrastrutturali presenti
nell'area oggetto di intervento
(acquedotto, fognatura,
energia elettrica, pubblica
illuminazione, telefonia,
metanodotti, ecc.) *

sì

Schema della viabilità
insistente nell'area oggetto di
intervento *

sì

Calcolo sommario della spesa degli interventi previsti, considerando che il contributo regionale per ciascun Comune ammonta a € 833.333,33 e che il cofinanziamento locale da parte del Comune (attraverso risorse pubbliche e/o private) non dovrà essere inferiore al 10% del costo ammissibile a finanziamento del progetto *

sì

Stima della parcella professionale *

sì

Dichiarazione sostitutiva, ai sensi degli articoli 46 e 47 del D.P.R. 445/2000, sottoscritta dal legale rappresentante, con l'indicazione della conformità dell'opera agli strumenti di pianificazione territoriale e urbanistica vigenti *

sì

Dichiarazione sostitutiva, ai sensi degli articoli 46 e 47 del D.P.R. 445/2000, sottoscritta dal legale rappresentante, attestante il possesso dei requisiti dichiarati nella Scheda di progetto, allegando ove presenti i relativi Certificati *

sì

In caso di ammissione al beneficio

si impegna a rispettare quanto previsto all'art. 10 del Bando. In particolare, si impegna a:

avvalersi, per l'esecuzione dei successivi livelli di progettazione e, della direzione dei lavori, dei professionisti vincitori del Concorso di progettazione indetto dalla Regione Marche, con le modalità meglio specificate dall'art. 9 del Bando *

sì

aderire al Protocollo d'Intesa stipulato tra la Regione Marche, il Consiglio Nazionale degli Architetti, Pianificatori, Paesaggisti e Conservatori, la Federazione Ordine degli architetti, pianificatori, paesaggisti e conservatori Marche e la Federazione Regionale Ordini Ingegneri delle Marche, di cui all'art. 9 del Bando, con l'obiettivo di accettare le procedure concorsuali espletate *

sì

realizzare gli investimenti in modo conforme rispetto alle finalità e obiettivi del Progetto e al Cronoprogramma delle lavorazioni, che sarà parte integrante della documentazione che verrà allegata ai successivi livelli di progettazione *

sì

garantire il rispetto della normativa sugli Appalti, di cui al D. Lgs. n. 50/2016 e delle norme di settore in vigore *

sì

acquisire tutti i pareri, nulla osta e autorizzazioni necessari alla realizzazione del progetto, compreso l'eventuale parere favorevole della Soprintendenza Archeologia, Belle Arti e Paesaggio delle Marche sull'ammissibilità dell'intervento proposto *

sì

produrre la Relazione Geologica, previa esecuzione delle indagini necessarie alla redazione della stessa *

sì

produrre l'eventuale Relazione Archeologica *

sì

comunicare alla Regione Marche "Dipartimento Infrastrutture, Territorio e Protezione Civile - Settore Territori Interni, parchi e rete ecologica regionale" l'avvio dei lavori, le eventuali varianti, l'ultimazione dei lavori, il collaudo finale e la rendicontazione delle spese *

sì

dopo l'avvio dell'investimento, documentare con fotografie tutte le opere edili non più visibili ed ispezionabili successivamente alla loro esecuzione (demolizioni, sottofondi, drenaggi, ecc.) *

sì

fornire, su richiesta della Regione Marche o delle strutture delegate o degli Enti di controllo, tutte le informazioni necessarie ai fini della valutazione, del monitoraggio e del controllo *

sì

consentire l'accesso del personale incaricato (funzionari e/o agenti regionali) alle visite e ai sopralluoghi nelle aree, impianti o locali oggetto dell'intervento *

sì

conservare e tenere a disposizione della Regione Marche, per i tre anni successivi al pagamento del saldo finale, tutti i documenti giustificativi (originali o copie certificate conformi agli originali) concernenti le spese ed i controlli relativi all'intervento in questione *

sì

individuare l'intervento attraverso il codice unico di progetto (CUP), ai sensi dell'articolo 11 della legge 16 gennaio 2003, n. 3, e censirlo nel sistema di monitoraggio sullo stato di attuazione delle opere pubbliche (BDAP-MOP), ai sensi del D.Lgs. 29 dicembre 2011, n. 229 *

 sì

SEZIONE INTERVENTO

Denominazione intervento *

Numero residenti del Comune al 01/01/2022 **i** *

Link Sistar Marche per consultare il dato sulla popolazione residente

statistica.regione.marche.it/Marche-in-Numeri/Popolazione








Indirizzo ubicazione intervento

*

Il dato relativo al numero dei residenti del Comune può essere ricavato all'indirizzo web: <https://statistica.regione.marche.it/Marche-in-Numeri/Popolazione>

consultando la tabella "Popolazione residente al 1 gennaio 2022 (dati provvisori)" di seguito evidenziata:

Visualizza elementi Cerca:

Nome	Anno	
Popolazione residente al 1 gennaio 2022 (dati provvisori)	2022	Tabella 
Marchigiani residenti all'estero e iscritti all'AIRE al 6 luglio 2020	2020	Tabella 
Cittadini non comunitari regolarmente presenti per area geografica e principali paesi di cittadinanza, al 1° gennaio 2020	2020	Tabella 
Cittadini non comunitari regolarmente presenti per motivo della presenza e provincia al 1° gennaio 2020- Regione Marche	2020	Tabella 
Permessi di soggiorno dei cittadini non comunitari al 1 gennaio 2020	2020	Tabella 
Popolazione residente al 1° gennaio 2020 per comune e sesso - Regione Marche 1°gen. 2020	2020	Tabella 
Previsioni demografiche 2020-2066	2020	Tabella 
Ingressi di cittadini non comunitari nel 2019 per durata del permesso, motivo della presenza e provincia 2019	2019	Tabella 
Popolazione residente al 31 dicembre 2019 per classe d'età - Regione Marche - Censimento Permanente della Popolazione e delle Abitazioni 31 dic. 2019	2019	Tabella 
Popolazione residente al 31 dicembre 2019 per classi d'età e per cittadinanza - Regione Marche - Censimento Permanente della Popolazione e delle Abitazioni 31 dic. 2019	2019	Tabella 

Vista da 1 a 10 di 15 elementi Precedente 2 Successivo

Proseguire compilando i campi relativi all'ubicazione dell'intervento:

Coordinate georeferenziate 

Tipologia dell'intervento, in riferimento al paragrafo 5.1 del Bando

- valorizzazione degli spazi pubblici, mediante il miglioramento della qualità del decoro urbano e del tessuto ambientale e sociale, come ad esempio la riqualificazione e valorizzazione di spazi aperti e di connessione urbana, con particolare attenzione a: strade pedonali, piazze, opere di sistemazione esterne (marciapiedi, parcheggi, pavimentazioni), recupero di manufatti ad uso collettivo (fontane, lavatoi, terrazze-belvedere), rifacimento o realizzazione di spazi verdi, opere di arredo urbano, cartellonistica informativa fissa, illuminazione pubblica, riqualificazione energetica
- interventi di riuso e rifunzionalizzazione di aree e di strutture edilizie esistenti pubbliche per finalità di interesse pubblico, con particolare riferimento allo sviluppo dei servizi sociali e culturali, educativi e didattici, ovvero alla promozione delle attività culturali e sportive
- demolizione di opere incongrue in ambiti interni ed esterni al perimetro del territorio urbanizzato, volte a rimuovere situazioni di degrado fisico o paesaggistico, compresa la sistemazione delle pertinenti aree, al fine di valorizzare le bellezze dei borghi stessi. È ammessa la riqualificazione di facciate di edifici pubblici e/o privati che affacciano su spazi pubblici

Le coordinate georeferenziate possono essere ricavate all'indirizzo web: <https://www.google.com/maps> procedendo come nell'esempio riportato di seguito.

Posizionandosi nel punto di interesse e premendo il tasto destro del mouse, verrà visualizzata una nuova finestra. Cliccando sulle coordinate queste verranno copiate negli appunti. Potranno essere incollate, con la combinazione di tasti Ctrl + V, nel relativo campo dell'istanza posizionandosi all'interno di esso.



La predisposizione dell'istanza prosegue con la compilazione della sezione relativa ai criteri di selezione:

SEZIONE CRITERI DI SELEZIONE

Criteri di selezione

Indicare di seguito, spuntando la casella corrispondente, la presenza dei criteri di selezione di cui all'Art. 7 del Bando.

Criterio A. Classificazione dei Territori interni *

- A1. Comune "ultra-periferico" (8 punti)
- A2. Comune "periferico" (6 punti)
- A3. Comune "intermedio" (3 punti)
- A4. Comune "di cintura" (1 punto)

Criterio B. Popolazione residente ⁱ*

- B1. Popolazione residente < 1.500 abitanti (3 punti)
- B2. Popolazione residente = 1.500 abitanti e < 3.000 abitanti (2 punti)
- B3. Popolazione residente = 3.000 abitanti e < 10.000 abitanti (1 punto)
- B4. Popolazione residente = 10.000 abitanti (0 punti)

Link Sistar Marche per consultare il dato sulla popolazione residente

statistica.regione.marche.it/Marche-in-Numeri/Popolazione

Criterio C. Particolari riconoscimenti al Comune

- C1. Patrimonio Mondiale dell'Umanità - UNESCO (5 punti)
- C2. I Borghi più belli d'Italia (4 punti)
- C3. Bandiera Arancione (3 punti)
- C4. Altri riconoscimenti di valorizzazione storico-artistico-culturale rilasciati da un ente pubblico o da un organismo terzo (2 punti)

Criterio D. Percentuale di compartecipazione del beneficiario all'investimento (max 5 punti) *

- D1. Cofinanziamento 10% (0 punti)
- D2. Cofinanziamento maggiore del 10% (0,2 punti ogni 1% in più)

Criterio D. Indicare % cofinanziamento maggiore del 10% ⁱ

Criterio E. Territorio resiliente e valorizzazione delle bellezze

- E1. Interventi che riqualifichino aree/spazi degradate (10 punti)
- E2. Progetti che consentono il superamento delle barriere architettoniche, senza alterare l'architettura dei luoghi (5 punti)
- E3. Interventi che minimizzano o riducono la presenza di linee aeree elettriche, telefoniche e di servizi a rete (4 punti)
- E4. Interventi che prevedono opere a verde pubblico >30% dell'intera superficie oggetto di intervento (3 punti)



Criterio F. Obiettivi Cambiamento Climatico

- F1. Interventi di efficientamento energetico che prevedono ad esempio il miglioramento dei sistemi di illuminazione pubblica (5 punti)
- F2. Interventi che prevedono l'utilizzo di fonti rinnovabili (es. fotovoltaico nei parcheggi) (3 punti)
- F3. Scelta dei materiali: tipici locali e/o per la bioedilizia (3 punti)

SEZIONE PIANO FINANZIARIO

Cofinanziamento regionale

€ 833.333,33

Cofinanziamento soggetto proponente min 10%

€ 92.592,59

Se il cofinanziamento del Comune non è maggiore del 10% (minimo obbligatorio) il relativo campo, come sopra evidenziato, non deve essere compilato.

Cofinanziamento del soggetto proponente oltre il 10% i *	€	_____
Cofinanziamento di altri soggetti pubblici o privati i *	€	_____
Eventuale importo investimento non ammissibile i *	€	_____
Totale intervento (somma delle voci sopra elencate) *	€	_____


Relativamente alla “SEZIONE PIANO FINANZIARIO”, nel caso in cui il cofinanziamento del soggetto proponente non sia superiore al 10%, non vi sia cofinanziamento da parte di altri soggetti e tutte le spese relative all’intervento rientrino fra quelle ammissibili previste all’art. 6.2 del bando, nei relativi campi deve essere inserito il valore 0 (zero).

Nella sezione “Modulistica” è possibile scaricare il modello di atto di delega (Allegato 3) da utilizzare solo se necessario (istanza presentata da soggetto delegato dal rappresentante legale del Comune). Lo stesso modello, debitamente compilato e sottoscritto, dovrà poi essere caricato nella sezione “Allegati”.

NOTA BENE: nella sezione “Allegati” devono essere caricati gli allegati obbligatori, cliccando su “+AGGIUNGI ALLEGATO”, con le dimensioni massime ed i formati ammessi come di seguito indicati:

Allegati

+ AGGIUNGI ALLEGATO



Seleziona **TUTTI** i documenti allegati da protocollare (max 10 MB ciascuno, totale con documento principale < 100 MB, max 100 allegati), formati ammessi:

pdf, txt, p7m, tif, jpg, htm, gif, xml, bmp, eml, odt, ods, doc, docx, xls, xlsx, csv

ALL’ISTANZA VANNO ALLEGATI OBBLIGATORIAMENTE I SEGUENTI DOCUMENTI:

1. “Planimetria”

Allegare un file, firmato digitalmente, in formato pdf contenente le planimetrie dalle quali è possibile desumere l’individuazione dell’area interessata dall’intervento e l’inserimento dello stesso nel contesto insediativo.

2. “Descrizione intervento”

Allegare un file, firmato digitalmente, in formato pdf contenente la descrizione dell’intervento e degli effetti attesi, ovvero analisi degli obiettivi e dei risultati che si intendono conseguire, anche in riferimento all’Art. 5 del Bando. Il documento contiene i dati utili all’istruttoria e alla formazione della graduatoria di merito, attraverso l’autovalutazione motivata del progetto proposto alla luce dei medesimi criteri di selezione elencati nell’Art. 7 del Bando e nella Sezione “Criteri di valutazione”.

Scrivere al massimo n. 6 pagine formato A4, carattere Cambria 11, interlinea singola.

Privacy Policy

 Dichiaro di aver letto e di accettare l'informativa allegata ([Privacy Policy](#)) e di acconsentire, ai sensi del Reg.Ue 679/2016 (GDPR) e d.lgs 196/2003 (codice Privacy), al trattamento dei propri dati personali con le modalità e per le finalità indicate nell'informativa stessa.**▶ AVVIA**Modalità per
richiesta
informazioni da
parte degli
interessatiResponsabile procedimento: Marica Tritarelli (Tel. 071.806.3779 - e-mail marica.tritarelli@regione.marche.it) - Referente amministrativo: Alessandro Zeponi (Tel. 071.806.7349 - e-mail: alessandro.zeponi@regione.marche.it) - Referente tecnico: Simona Galiè (Tel. 071.806.7469 - e-mail: simona.galie@regione.marche.it) - Supporto informatico dal lunedì al venerdì orario 9-12: Tel. 071.925.7814 - e-mail procedimarche@regione.marche.it

Dopo aver letto l'informativa relativa alla Privacy Policy si dovrà spuntare il relativo campo prima di cliccare su "AVVIA".
Verrà chiesto di confermare l'invio dopo aver visualizzato un'anteprima pdf dell'istanza generata dal sistema.

Conclusa la procedura, la finestra "Area cittadino" di "ProcediMarche" mostrerà il **numero di protocollo** assegnato alla pratica avviata e la stessa sarà riportata nell'elenco "Pratiche avviate".
Cliccando su "Visualizza" è possibile prendere visione del dettaglio della pratica ed eventualmente scaricare l'istanza ed i relativi allegati.

Cliccando su "Modifica" dell' "Area cittadino" è possibile modificare l'e-mail di contatto, nel caso fosse necessario.

NOTA BENE: ogni Comune può presentare una sola istanza. Nel caso risultassero più istanze presentate dallo stesso Comune, verrà presa in considerazione l'ultima acquisita dal sistema "ProcediMarche" entro il termine stabilito nel bando.