1276884|24/10/2019
|R_MARCHE|GRM|SMD|A
-

CITTA' DI PORTO SAN GIORGIO - partenza - Prot. 30917/PROT del 24/10/2019 - titolo VI - classe 09

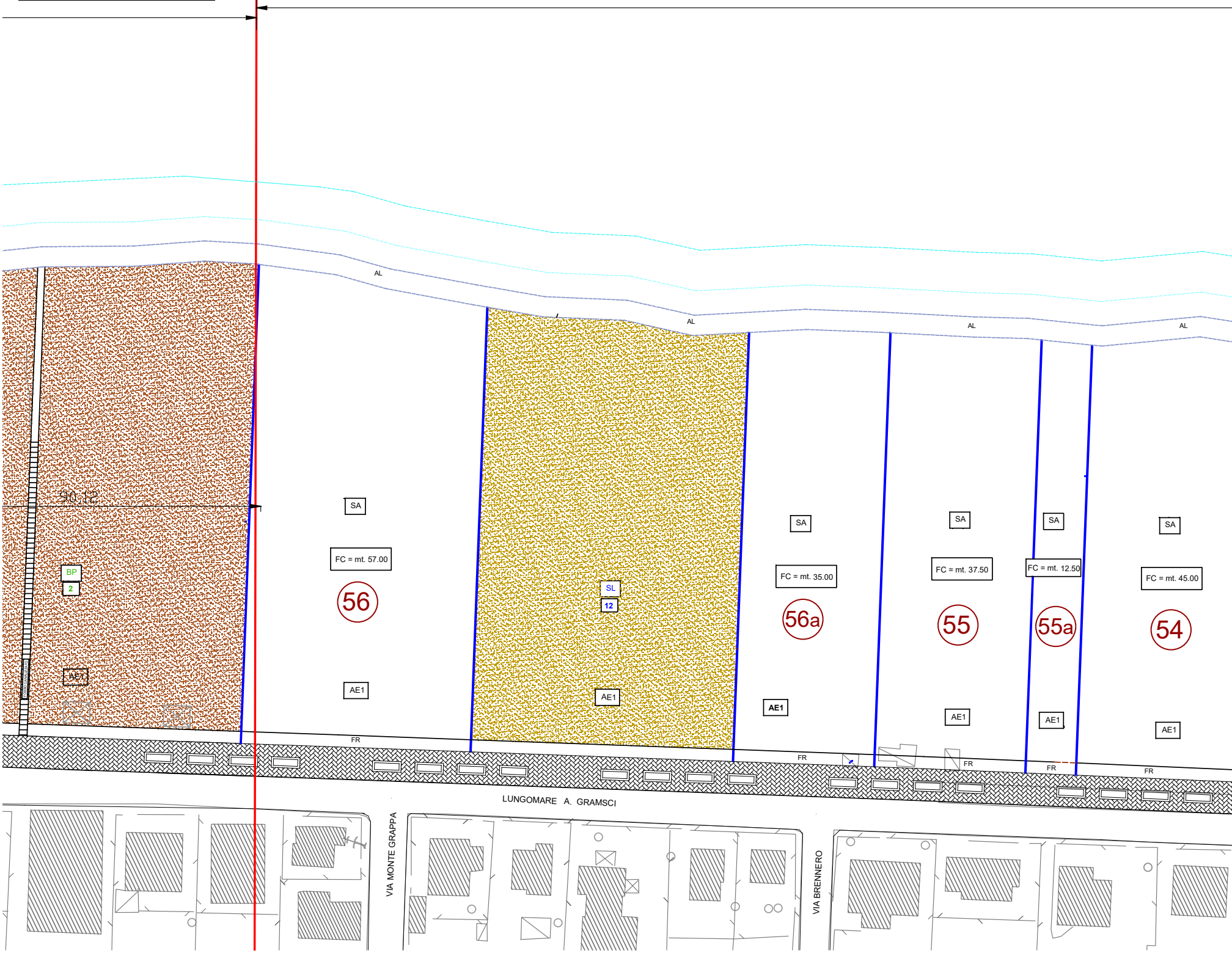
AL
AL
AL
AL
90.12
BP
2
AE1
SA
FC = mt. 57.00
56
AE1
SL
12
AE1
SA
FC = mt. 35.00
56a
AE1
SA
FC = mt. 37.50
55
AE1
SA
FC = mt. 12.50
55a
AE1
SA
FC = mt. 45.00
54
AE1
FR
FR
FR
FR
FR
LUNGOMARE A. GRAMSCI
VIA MONTE GRAPPA
VIA BRENNERO

619,79

IT 1110903300 BWN2

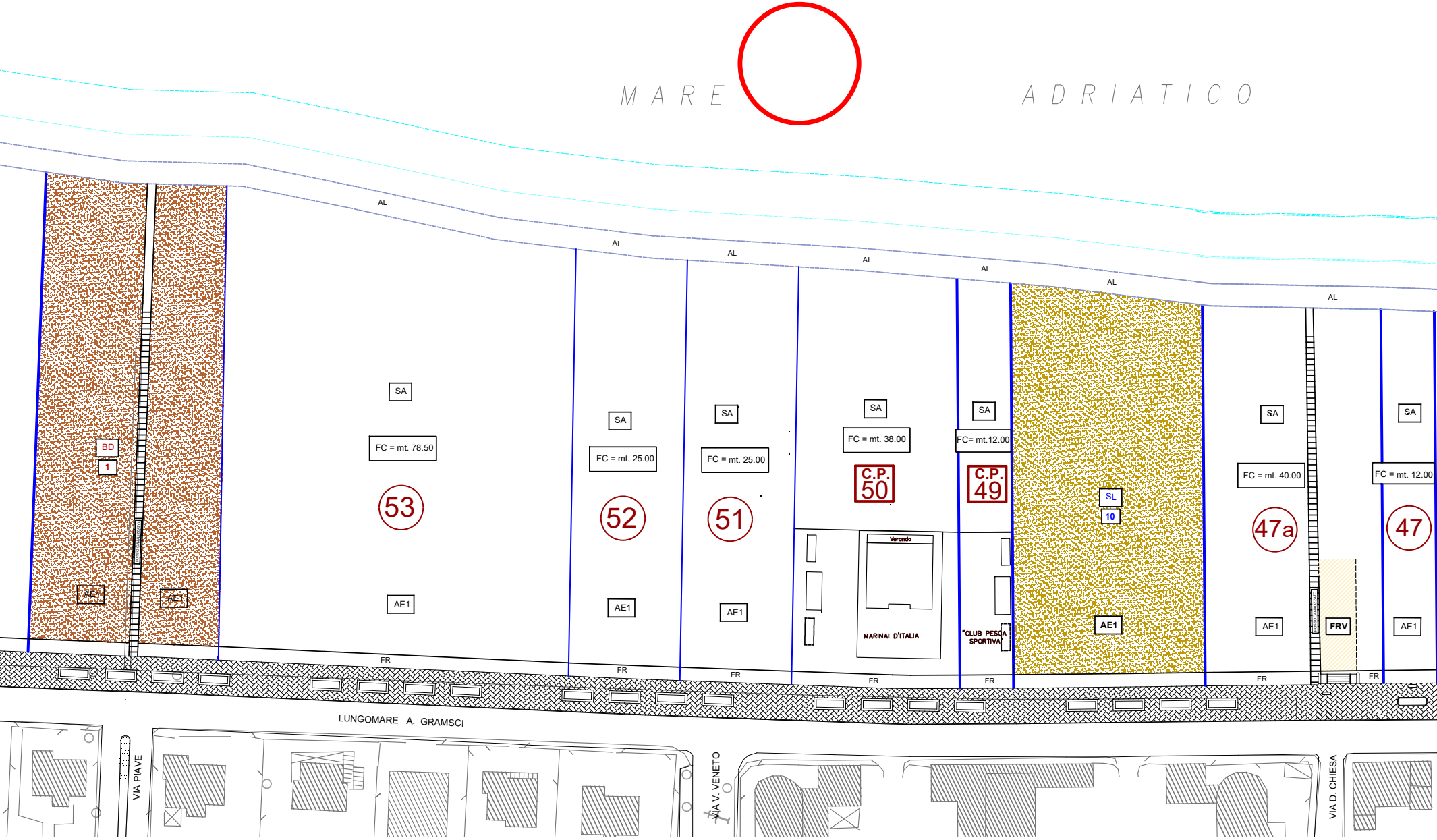
MARE ADRIATICO
AL
AL
AL
AL
AL
AL
AL
BD
1
AE1
AE1
SA
FC = mt. 78.50
53
AE1
SA
FC = mt. 25.00
52
AE1
SA
FC = mt. 25.00
51
AE1
SA
FC = mt. 38.00
C.P. 50
Veranda
MARINAI D'ITALIA
SA
FC= mt.12.00
C.P. 49
"CLUB PESCA SPORTIVA"
SL
10
AE1
SA
FC = mt. 40.00
47a
AE1
FRV
SA
FC = mt. 12.00
47
AE1
FR
FR
FR
FR
FR
FR
FR
LUNGOMARE A. GRAMSCI
VIA PIAVE
VIA V. VENETO
VIA D. CHIESA

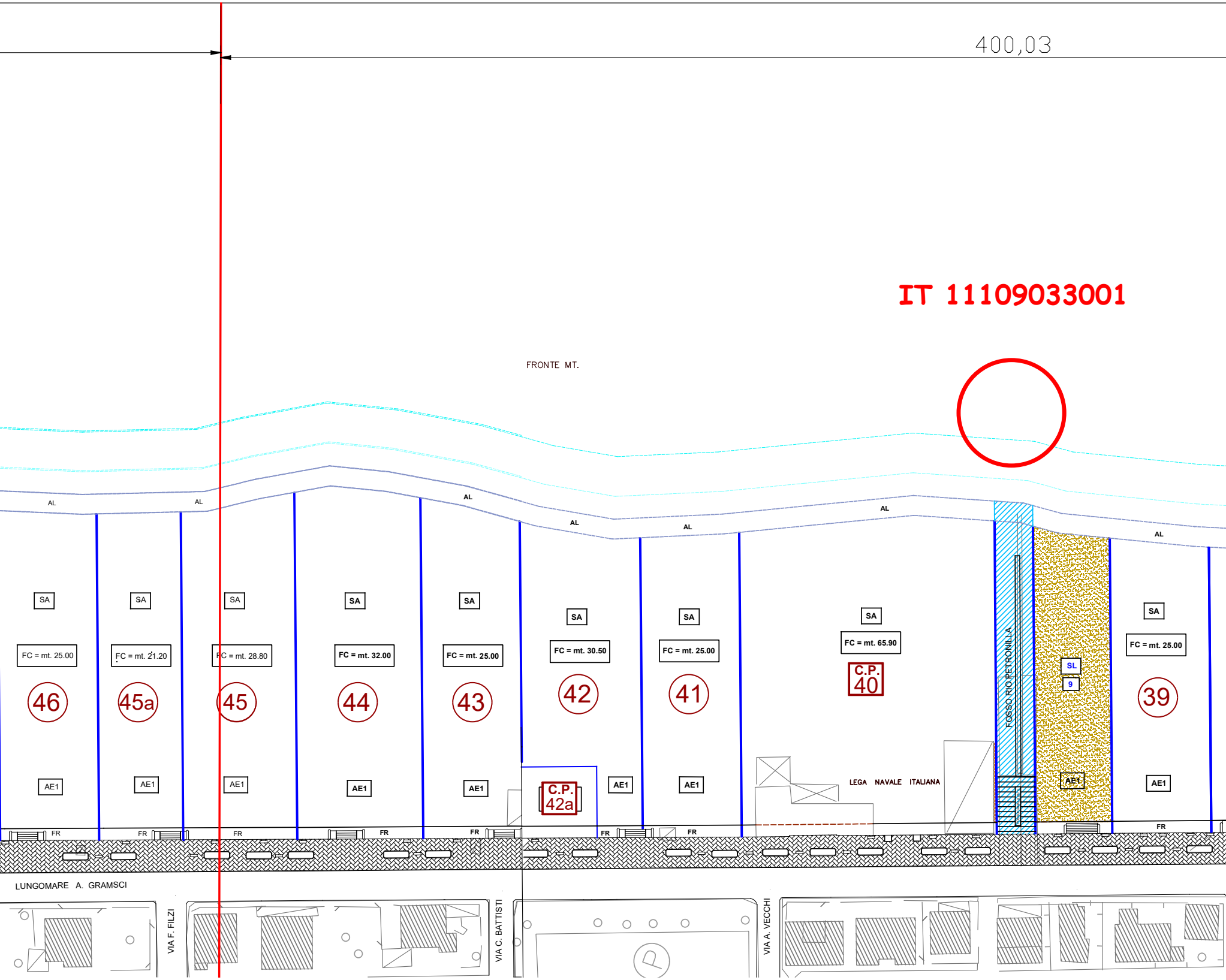
400,03
IT 11109033001
FRONTE MT.
AL
AL
AL
AL
AL
AL
AL
AL
SA
FC = mt. 25.00
46
AE1
SA
FC = mt. 21.20
45a
AE1
SA
FC = mt. 28.80
45
AE1
SA
FC = mt. 32.00
44
AE1
SA
FC = mt. 25.00
43
AE1
SA
FC = mt. 30.50
42
C.P.
42a
AE1
SA
FC = mt. 25.00
41
AE1
SA
FC = mt. 65.90
C.P.
40
LEGA NAVALE ITALIANA
FOSSO RIO PETRONILLA
SL
9
AE1
SA
FC = mt. 25.00
39
AE1
FR
FR
FR
FR
FR
FR
FR
FR
LUNGOMARE A. GRAMSCI
VIA F. FILZI
VIA C. BATTISTI
VIA A. VECCHI
P

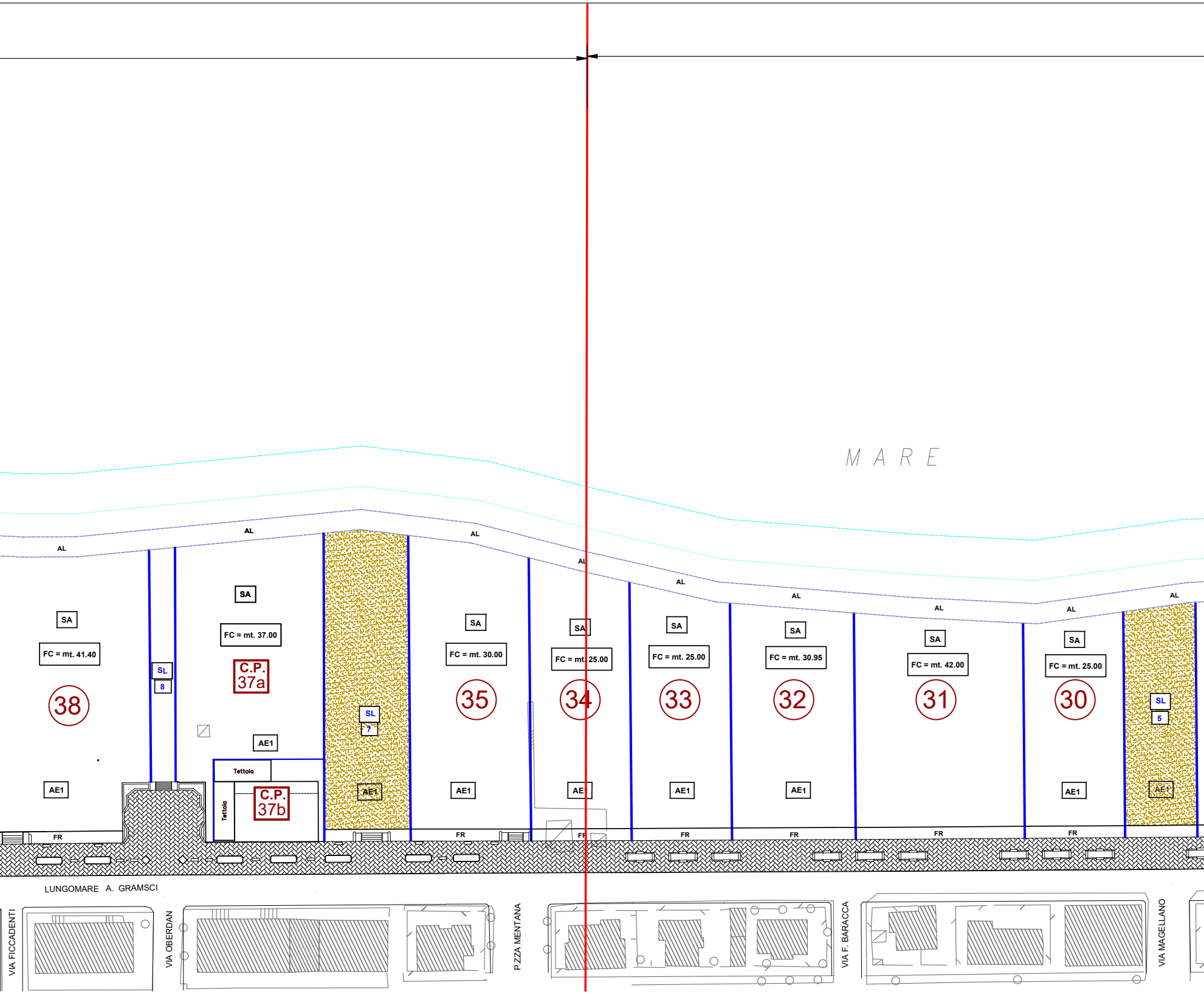
M A R E
AL
AL
AL
AL
AL
AL
AL
AL
AL
SA
FC = mt. 41.40
38
SL
8
SA
FC = mt. 37.00
C.P.
37a
AE1
Tettoia
Tettoia
C.P.
37b
SL
7
AE1
SA
FC = mt. 30.00
35
SA
FC = mt. 25.00
34
SA
FC = mt. 25.00
33
SA
FC = mt. 30.95
32
SA
FC = mt. 42.00
31
SA
FC = mt. 25.00
30
SL
5
AE1
AE1
AE1
AE1
AE1
AE1
AE1
AE1
FR
FR
FR
FR
FR
FR
FR
LUNGOMARE A. GRAMSCI
VIA FICCADENTI
VIA OBERDAN
P.ZZA MENTANA
VIA F. BARACCA
VIA MAGELLANO

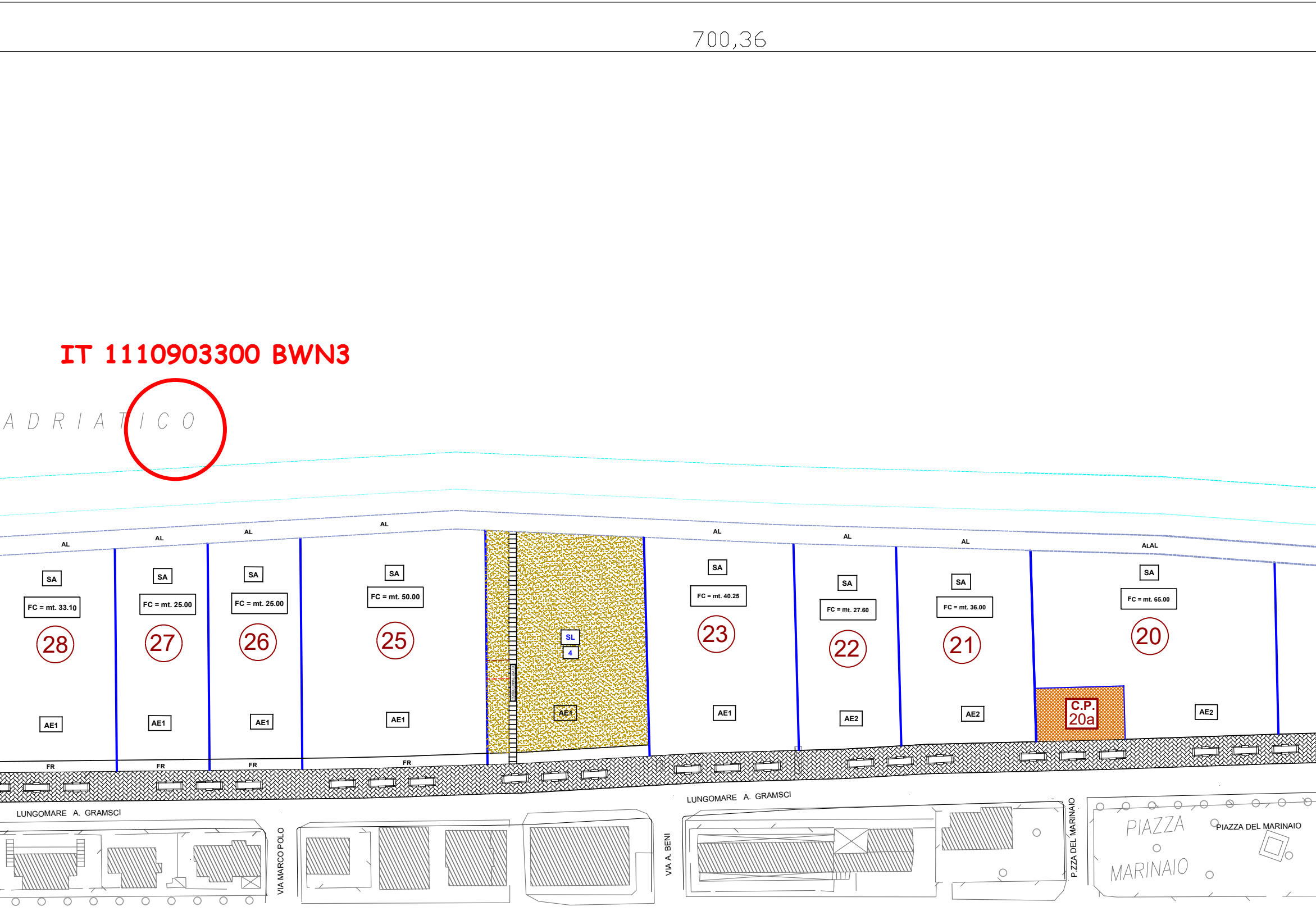
700,36
IT 1110903300 BWN3
A D R I A T I C O
AL
AL
AL
AL
AL
AL
AL
ALAL
SA
FC = mt. 33.10
28
AE1
SA
FC = mt. 25.00
27
AE1
SA
FC = mt. 25.00
26
AE1
SA
FC = mt. 50.00
25
AE1
SL
4
AE1
SA
FC = mt. 40.25
23
AE1
SA
FC = mt. 27.60
22
AE2
SA
FC = mt. 36.00
21
AE2
SA
FC = mt. 65.00
20
C.P.
20a
AE2
FR
FR
FR
FR
LUNGOMARE A. GRAMSCI
LUNGOMARE A. GRAMSCI
VIA MARCO POLO
VIA A. BENI
P.ZZA DEL MARINAIO
PIAZZA
MARINAIO
PIAZZA DEL MARINAIO

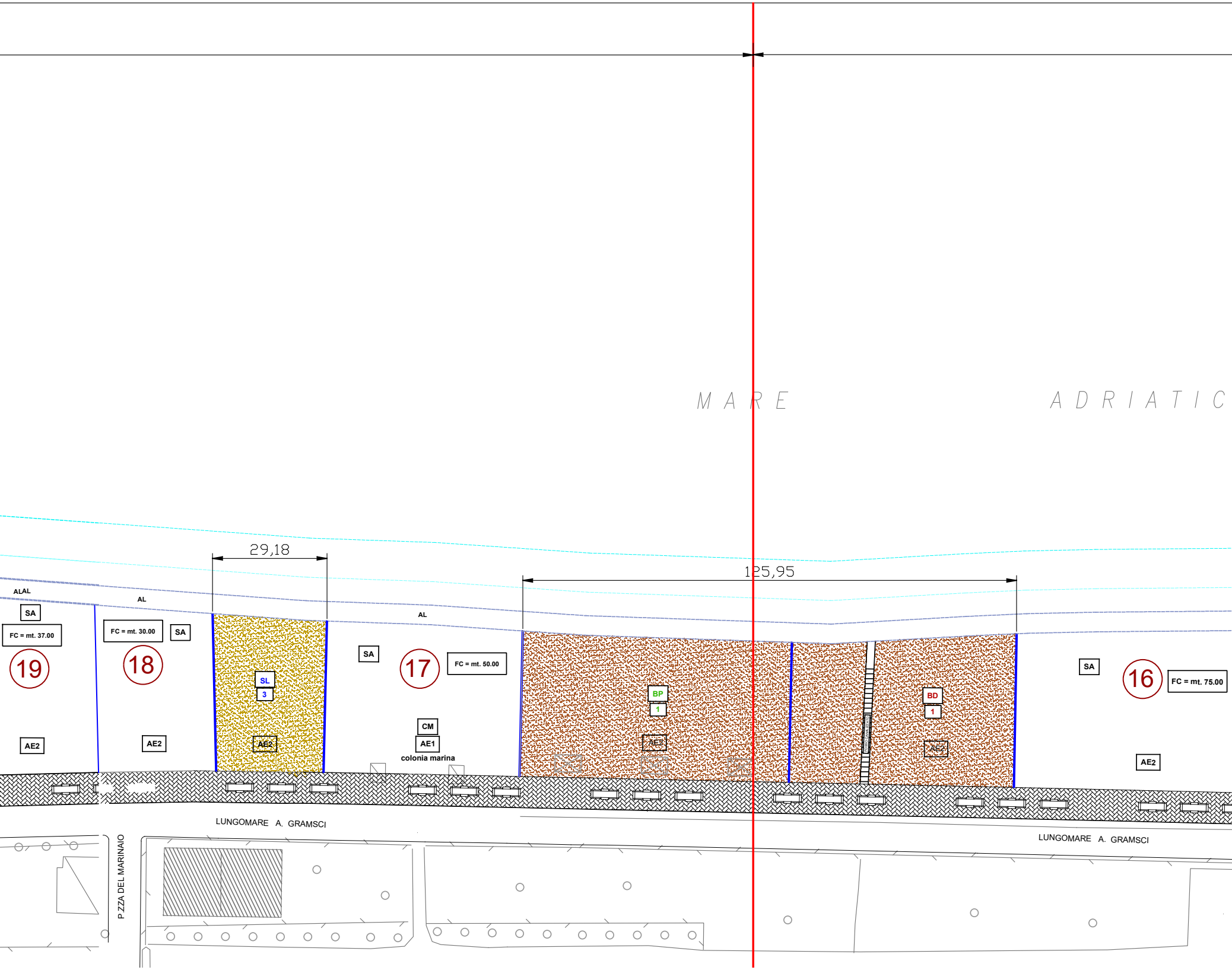
MARE ADRIATIC
29,18
125,95
ALAL
AL
AL
SA
FC = mt. 37.00
19
AE2
FC = mt. 30.00
SA
18
AE2
SL
3
AE2
SA
17
FC = mt. 50.00
CM
AE1
colonia marina
BP
1
AE2
BD
1
AE2
SA
16
FC = mt. 75.00
AE2
LUNGOMARE A. GRAMSCI
P.ZZA DEL MARINAIO
LUNGOMARE A. GRAMSCI

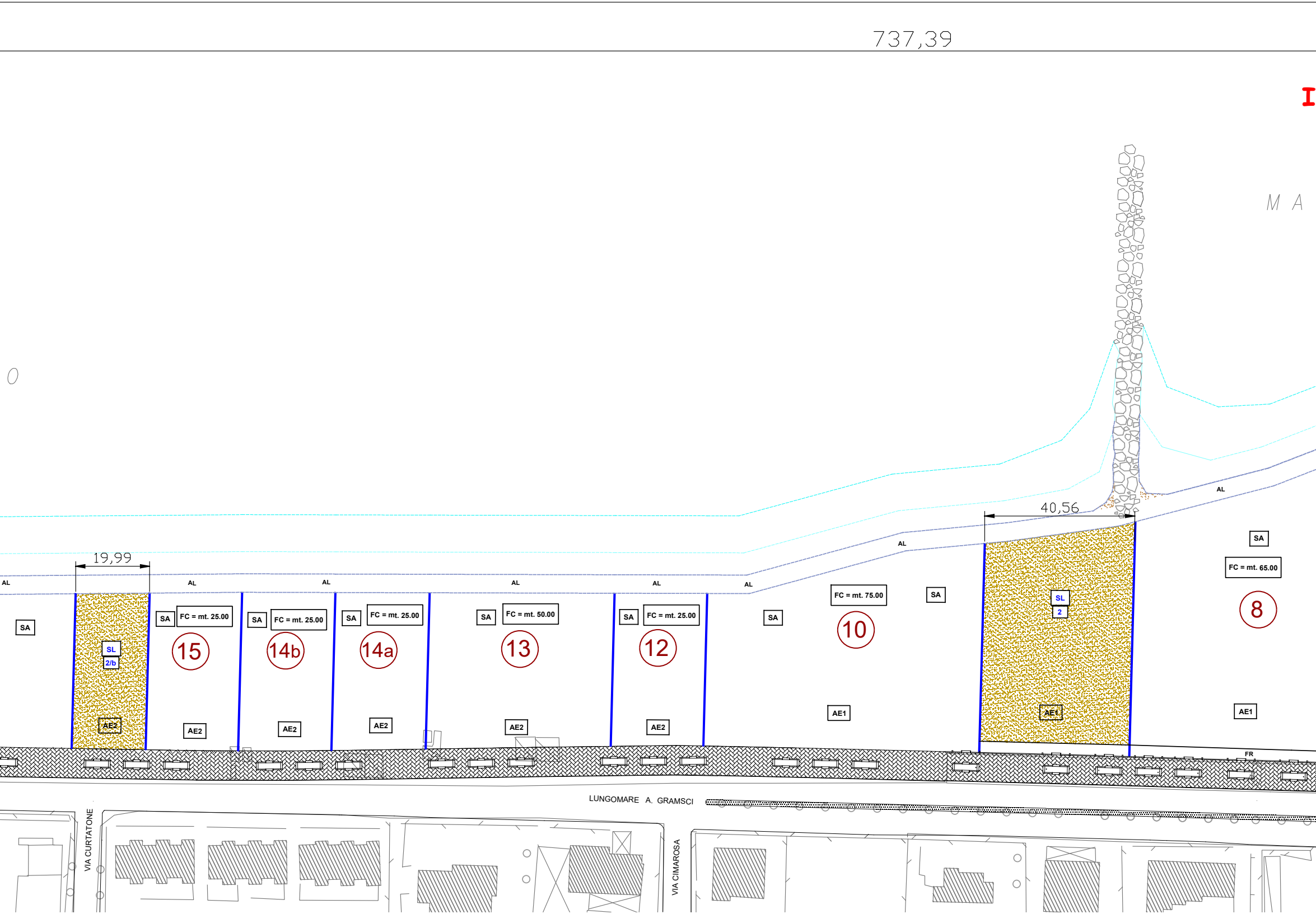
737,39
M A
O
19,99
40,56
AL
AL
AL
AL
AL
AL
AL
AL
SA
SA
FC = mt. 25.00
15
SA
FC = mt. 25.00
14b
SA
FC = mt. 25.00
14a
SA
FC = mt. 50.00
13
SA
FC = mt. 25.00
12
SA
FC = mt. 75.00
10
SA
SL
2
SA
FC = mt. 65.00
8
SL
2/b
AE2
AE2
AE2
AE2
AE2
AE2
AE1
AE1
AE1
FR
LUNGOMARE A. GRAMSCI
VIA CURTATONE
VIA CIMAROSA

T 11109033002

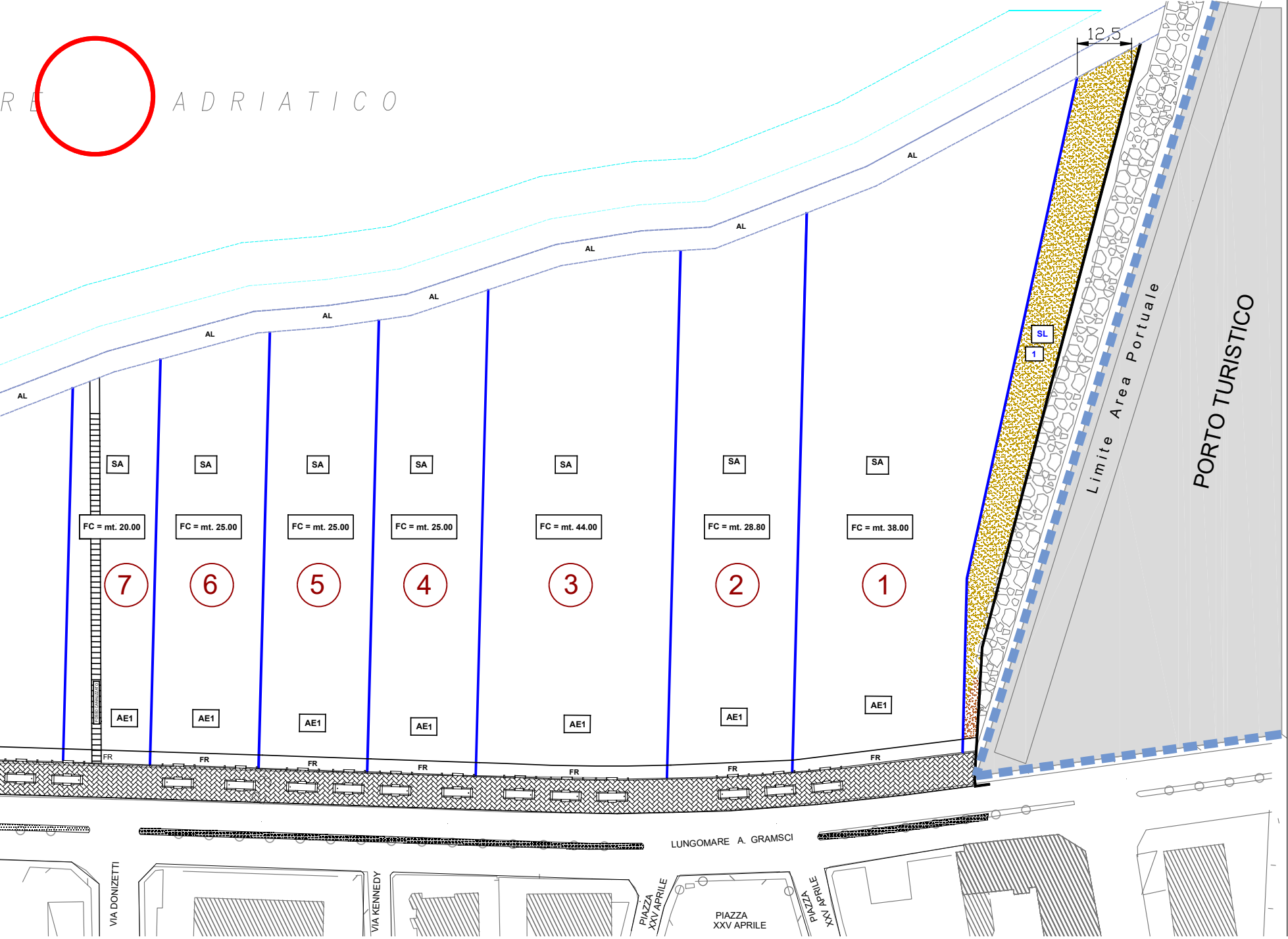

RE ADRIATICO
12,5
AL
AL
AL
AL
AL
AL
AL
SL
1
SA
SA
SA
SA
SA
SA
SA
FC = mt. 20.00
FC = mt. 25.00
FC = mt. 25.00
FC = mt. 25.00
FC = mt. 44.00
FC = mt. 28.80
FC = mt. 38.00
7
6
5
4
3
2
1
AE1
AE1
AE1
AE1
AE1
AE1
AE1
FR
FR
FR
FR
FR
FR
FR
Limite Area Portuale
PORTO TURISTICO
LUNGOMARE A. GRAMSCI
VIA DONIZETTI
VIA KENNEDY
PIAZZA XXV APRILE
PIAZZA XXV APRILE
PIAZZA XXV APRILE