



IL PATTO PER LO SVILUPPO E LA RICOSTRUZIONE

Rendiconti *Amo*
le Marche



SCHEMA GENERALE DI PROGETTO

IL TAVOLO DI CONCERTAZIONE



ORGANIZZAZIONI DI EELL

- ANCI
- UPI

ASSOCIAZIONI DI CATEGORIA

- CONFINDUSTRIA
- CONFCOMMERCIO
- CONFESERCENTI
- LEGACOOP
- AGCI
- CONFCOOPERATIVE
- CNA
- CGIA
- COLDIRETTI
- CIA
- COOPAGRI

RAPPRESENTANZE SINDACALI

- CGIL
- CISL
- UIL

UNIVERSITÀ

- UNIVPM
- UNICAM
- UNIMC
- UNIURB

ALTRI SOGGETTI

- CONFERENZA EPISCOPALE MARCHIGIANA
- PARCO SIBLLINI

FASE	OBIETTIVO	TIME
1 RICOGNIZIONE	Ricognizione delle istanze, delle proposte e dei documenti programmatici, per individuare gli «ambiti tematici» maggiormente rilevanti per lo sviluppo	DIC 2017
2 LE LINEE GUIDA PER UNA STRATEGIA	Frutto di una “sintesi ragionata” di quanto elaborato nella fase 1, con la fase 2 vengono identificate le linee guida attorno alle quali impostare una visione strategica complessiva	GEN 2018
3 ELABORAZIONE PROGETTUALE	Traduzione degli enunciati di principio (linee guida) in potenziali «ambiti di ricaduta reale» sul sistema socio-economico-territoriale marchigiano	FEB MAG 2018



SCHEMA GENERALE DI PROGETTO

I TAVOLI TECNICI



LA STRUTTURA DEI TAVOLI

Hanno partecipato alle sedute dei tavoli:

149 «tecnici»

di cui

125 rappresentanti degli enti convocati al “tavolo”

24 funzionari/responsabili della regione marche

ISTRUTTORIA PRELIMINARE

- Documentazione (*studi, istanze, note, proposte*)
- Risultanze fasi precedenti

ASCOLTO E RICOGNIZIONE

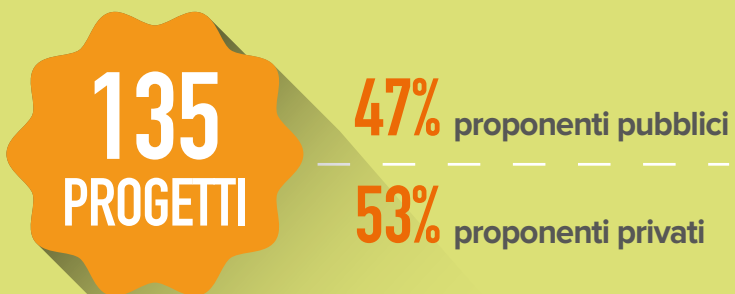
- Tavoli di lavoro macrotematici

RAZIONALIZZAZIONE DOCUMENTAZIONE

- Report
- Schema di sintesi

PRESENTAZIONE AL TAVOLO DI CONCERTAZIONE PLENARIO

I PROGETTI

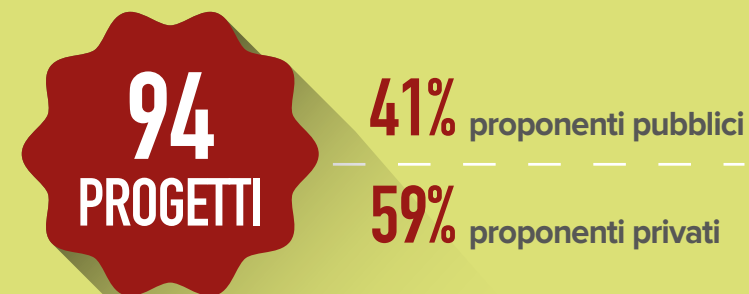


STIMA VALORE COMPLESSIVO
INVESTIMENTI: **2 mld**

STIMA OCCUPAZIONE
ADDIZIONALE: **10.000 unità**



PROCESSO DI
RAZIONALIZZAZIONE
E AGGREGAZIONE



STIMA VALORE COMPLESSIVO
INVESTIMENTI: **2 mld**

STIMA OCCUPAZIONE
ADDIZIONALE: **9.600 unità**



I PILASTRI

PER L'ORIENTAMENTO STRATEGICO



1 I servizi alla persona

Promuovere lo sviluppo o il potenziamento dell'insieme dei servizi rivolti alla persona e alla comunità, per favorirne la resilienza e sostenere il recupero di attrattività anche dei territori marginali.

2 Il sistema produttivo

Sostenere la competitività del sistema produttivo, come fondamentale fattore di rilancio e rivitalizzazione, con particolare riferimento ai comparti maggiormente segnati dalla crisi degli ultimi anni, a quelli più colpiti dagli effetti del sisma, a quelli a cui connettere i più promettenti percorsi di sviluppo delle aree dell'entroterra (agricoltura, turismo, edilizia, filiera foresta-legno, ...).

3 Il territorio e l'ambiente

Rafforzare la consapevolezza del patrimonio naturale disponibile, affinché lo stesso possa essere percepito come possibile vettore di sviluppo ed elemento portante di una strategia di tutela, promozione dell'economia circolare, mitigazione dei rischi, riqualificazione e valorizzazione.

4 Il patrimonio storico e culturale

Rilevare, evidenziare, connettere e promuovere le risorse storiche e culturali, come driver per un recupero di competitività dei territori marginali e per l'attrazione di forme nuove di turismo, sempre più attente alla cultura e all'ambiente.

5 Il sistema infrastrutturale

Ripristinare e qualificare la dotazione infrastrutturale per supportare la qualità degli insediamenti antropici, per dotare adeguatamente il territorio di strutture scolastiche, socio-assistenziali e sportive coerenti con le caratteristiche del territorio stesso, per disegnare qualificare e valorizzare percorsi interconnessi di mobilità alternativa "leggera".

6 Il sistema della conoscenza

Dotare il sentiero di crescita delle risorse intangibili che un efficace sistema di produzione e diffusione della conoscenza può fornire, è una condizione essenziale perché il territorio possa tornare ad essere attrattivo per le migliori energie della società: poli scientifici di eccellenza, programmi di alta formazione e specializzazione, sistemi di monitoraggio e valutazione da promuovere in collaborazione con le strutture accademiche e i principali centri di ricerca e formazione.

INTERSEZIONI E SINERGIE

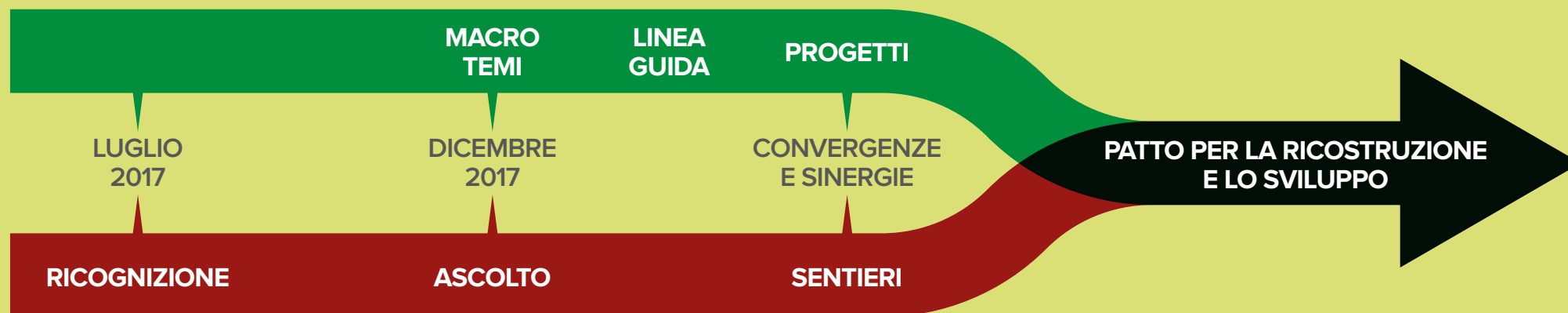
I PERCORSI



REGIONE
MARCHE



VERSO IL PATTO
PER LA RICOSTRUZIONE
E LO SVILUPPO



NUOVI SENTIERI DI SVILUPPO
PER L'APPENNINO MARCHIGIANO
DOPO IL SISMA DEL 2016



LA SEGMENTAZIONE DEI PROGETTI



I PILASTRI

I servizi alla persona

1

Il sistema produttivo

2

Il territorio e l'ambiente

3

Il patrimonio storico e culturale

4

Il sistema infrastrutturale

5

Il sistema della conoscenza

6

I SEGMENTI TEMATICI

- 1.1. Servizi sanitari, educativi e socioassistenziali
- 1.2. Sostegno e mediazione sociale verso le popolazioni colpite dal sisma
- 1.3. Servizi per le nuove forme dell'abitare sociale

- 2.1. Supporto alla competitività delle imprese
- 2.2. Sviluppo innovativo e digitale
- 2.3. Sviluppo e innovazione nei comparti agricolo e agroalimentare
- 2.4. Sviluppo e innovazione nel settore edile
- 2.5. Sviluppo e innovazione nel comparto dei servizi turistici
- 2.6. Sviluppo e innovazione nella filiera della foresta e del legno

- 3.1. Interventi di sviluppo territoriale integrato
- 3.2. Green economy ed economia circolare
- 3.3. Tutela dell'ambiente, prevenzione, risanamento e riduzione del rischio e della vulnerabilità
- 3.4. Pianificazione, rigenerazione territoriale e modelli di governance

- 4.1. Valorizzazione del patrimonio storico e culturale e delle potenzialità turistiche

- 5.1. Recupero, valorizzazione e razionalizzazione della dotazione infrastrutturale

- 6.1. Strutture scientifiche e di ricerca applicata alle risorse del territorio
- 6.2. La coltivazione e lo sviluppo delle competenze cruciali per la rinascita e la crescita
- 6.3. Strumenti analitici, di mappatura digitale e di valutazione



INTERSEZIONI E SINERGIE

LE CONNESSIONI



I NUOVI SENTIERI

“Qui si vive meglio”

Per una rinnovata attrattività dei borghi del cratere

Borghi in rete

Connettività e mobilità sostenibile nelle aree dell'appennino marchigiano

Musei per il territorio I

Sistema museale e dei beni culturali sparsi: organizzazione e gestione

Musei per il territorio II

Sistema museale e dei beni culturali sparsi: sostegno alle attività di funzionamento

Innovare per conservare

Progetti di ricostruzione pilota di beni architettonici nel relativo contesto produttivo e paesaggistico

Creatività e made in Italy

Verso uno sviluppo economico a matrice culturale

I SEGMENTI TEMATICI



INTERSEZIONI E SINERGIE

LE CONNESSIONI



I NUOVI SENTIERI

Il capitale verde dell'Appennino

Energia e risorse rinnovabili.
La filiera bosco legno

Il patrimonio vegetale

Verso una valorizzazione dei prodotti vegetali
per aziende più redditizie, integrate e eco-sostenibili

Dai pascoli alla tavola

La redditività della filiera zootecnica locale,
tra differenziazione e diversificazione

Conoscenza, formazione e sviluppo

Percorsi di formazione e alta formazione
per innovare e professionalizzare

Open data e monitoraggio del processo di ricostruzione

I SEGMENTI TEMATICI

- 1.1. Servizi sanitari, educativi e socioassistenziali
- 1.2. Sostegno e mediazione sociale verso le popolazioni colpite dal sisma
- 1.3. Servizi per le nuove forme dell'abitare sociale

- 2.1. Supporto alla competitività delle imprese
- 2.2. Sviluppo innovativo e digitale
- 2.3. Sviluppo e innovazione nei comparti agricolo e agroalimentare
- 2.4. Sviluppo e innovazione nel settore edile
- 2.5. Sviluppo e innovazione nel comparto dei servizi turistici
- 2.6. Sviluppo e innovazione nella filiera della foresta e del legno

- 3.1. Interventi di sviluppo territoriale integrato
- 3.2. Green economy ed economia circolare
- 3.3. Tutela dell'ambiente, prevenzione, risanamento e riduzione del rischio e della vulnerabilità
- 3.4. Pianificazione, rigenerazione territoriale e modelli di governance

- 4.1. Valorizzazione del patrimonio storico e culturale e delle potenzialità turistiche

- 5.1. Recupero, valorizzazione e razionalizzazione della dotazione infrastrutturale

- 6.1. Strutture scientifiche e di ricerca applicata alle risorse del territorio
- 6.2. La coltivazione e lo sviluppo delle competenze cruciali per la rinascita e la crescita
- 6.3. Strumenti analitici, di mappatura digitale e di valutazione



IL PATTO

LE “AREE INTEGRATE DI INTERVENTO”



AREA 1 SERVIZI ALLA COESIONE SOCIALE

- 1.1. Servizi socio-assistenziali e sanitari
- 1.2. Infrastrutture materiali

AREA 2 COMPETITIVITÀ E INNOVAZIONE NEI SISTEMI PRODUTTIVI

- 2.1. Competitività e Innovazione nei sistemi produttivi dell'industria
- 2.2. Competitività e Innovazione nei sistemi produttivi agricoli

AREA 3 GREEN ECONOMY

AREA 4 SICUREZZA DEL TERRITORIO

- 5.1. Reti collaborative e gestione
- 5.2. Offerta
- 5.3. Sviluppo turistico e traino culturale
- 5.4. Interventi di sviluppo territoriale integrato

AREA 5 VALORIZZAZIONE DEL PATRIMONIO

AREA 6 MOBILITÀ

- 6.1. Rete viaria minore
- 6.2. La rete della mobilità dolce
- 6.3. Rete di trasporto pubblico locale e trasporto condiviso

AREA 7 RICERCA E NUOVE COMPETENZE

- 7.1. Ricerca e sistemi di analisi e valutazione
- 7.2. Offerta formativa

AREA 8 (trasversale) TECNOLOGIE E SISTEMI INNOVATIVI, INFRASTRUTTURAZIONE DIGITALE ABILITANTE



LA GESTIONE



LA GOVERNANCE

• LA REGIONE

Assemblea Regionale

Giunta regionale

Responsabili Unici di Procedimento

• I SOGGETTI SOTTOSCRITTORI DEL PATTO

L'ATTUAZIONE E IL MONITORAGGIO

• ISTITUZIONE «CABINA DI MONITORAGGIO»

Coinvolgimento «Soggetti sottoscrittori del Patto»

Cadenza almeno trimestrale

• VALUTAZIONI DI «EFFICACIA» E «IMPATTO»

LA DURATA

Almeno 10 anni

IL PERCORSO

Percorso «istituzionale» (Giunta e Consiglio Regionale)

Allegato al bilancio annuale e triennale

Strumento di interlocuzione con il Governo nazionale

Strumento di interlocuzione con esecutivo UE

Base per programmazione 2021-2027

LE RISORSE



INVESTIMENTI PREVISTI (MLN €) | IMPATTO OCCUPAZIONALE (FTE)

SERVIZI ALLA COESIONE SOCIALE	1	1.1. Servizi socio-assistenziali e sanitari	350	600
		1.2. Infrastrutture materiali		
COMPETITIVITÀ E INNOVAZIONE NEI SISTEMI PRODUTTIVI	2	2.1. Competitività e Innovazione nei sistemi produttivi dell'industria	50	600
		2.2. Competitività e Innovazione nei sistemi produttivi agricoli		
GREEN ECONOMY	3		550	1.500
SICUREZZA DEL TERRITORIO	4		50	500
VALORIZZAZIONE DEL PATRIMONIO	5	5.1. Reti collaborative e gestione	120	600
		5.2. Offerta		
		5.3. Sviluppo turistico e traino culturale		
		5.4. Interventi di sviluppo territoriale integrato		
MOBILITÀ	6	6.1. Rete viaria minore	800	5.300
		6.2. La rete della mobilità dolce		
		6.3. Rete di trasporto pubblico locale e trasporto condiviso		
RICERCA E NUOVE COMPETENZE	7	7.1. Ricerca e sistemi di analisi e valutazione	80	400
		7.2. Offerta formativa		
TOTALE			2.000	9.500

